

Ministerio	Áreas de actividad	Participación pública	Cartografía y SIG	Estadísticas	Ayudas y subvenciones	Sede electrónica	Sala de prensa	Atención al ciudadano
------------	--------------------	-----------------------	-------------------	--------------	-----------------------	------------------	----------------	-----------------------

Inicio > Biodiversidad > Servicios > Banco de Datos de la Naturaleza (BDN) > Información disponible

Biodiversidad

[Ir a Inicio](#)

Temas

Servicios

Banco de Datos de la Naturaleza (BDN)

Información disponible

Contacto para el Banco de Datos de la Naturaleza

Servidor cartográfico (WMS)

Ayudas y subvenciones

Campañas

Estadísticas

Formación, congresos y jornadas

Legislación

Organismos y organizaciones

Participación pública

Planes y estrategias

Proyectos de cooperación

Publicaciones y documentación

Preguntas frecuentes

Enlaces de interés

[Ir a Inicio](#)

Tercer Inventario Forestal Nacional (IFN3)

 Imprimir  Descargar en PDF

 Ayuda



Descripción del proyecto

El Tercer ciclo del Inventario Forestal Nacional (IFN3), ha sido realizado entre los años 1997 – 2007.




Aunque sigue en sus principios la metodología establecida en el IFN2, principalmente el carácter continuo con repetición de las mismas parcelas que se levantaron en el Segundo ciclo, introduce cambios en su concepto al considerar los

ecosistemas forestales por primera vez, en su integridad. El IFN3 invita a conocer a través de más de 100 indicadores el estado y evolución de los montes de la provincia. Su superficie, las especies arbóreas y arbustivas que habitan en ellos, su crecimiento, distribución, y algunas características del suelo que ocupan. Incluye, igualmente, indicadores relacionados con la regeneración, biodiversidad, salud, vitalidad, selvicultura y con los regímenes de propiedad y protección. Incorpora, también, el valor en términos monetarios de los aspectos ambiental, recreativo y productivo de sus sistemas forestales. Finalmente, muestra algunos indicadores de la situación actual en el marco de los criterios paneuropeos de gestión sostenible.

Los resultados obtenidos son a nivel provincial y se difunden de tres maneras diferentes. Aunque no está disponible en todas las provincias en sus distintas formas sí lo está al menos en alguna, pudiéndose consultar los resultados. Por otra parte y para aquellos que quieran utilizar los microdatos y datos semielaborados para manejarlos de acuerdo a sus condicionantes particulares, también están disponibles en forma de bases de datos, estando con esta difusión a la cabeza de los países europeos que cuentan con Inventarios Forestales Nacionales.

- **Título** : Tercer Inventario Forestal Nacional (IFN3)
- **Suministro** : [Provincias publicadas](#)
- **Ámbito** : Provincial
- **Escala** : 1:50.000
- **Actualización** : Proyecto realizado entre los años 1997 a 2007
- **Disponibilidad** : Nacional

Los datos disponibles son los siguientes:

-  [Tablas Resumen del IFN3](#)
-  [Publicaciones de Resultados](#)
-  [Descarga de las bases de datos](#)

Además de estas publicaciones, el proyecto del Inventario Forestal Nacional también ha patrocinado el estudio de [Transformación del Paisaje Forestal](#)

Nota: Las provincias no publicadas están disponibles, previa solicitud, en el Banco de Datos: (buzon-bdatos@marm.es)

-  [Parque CD - Rom de algunas provincias](#)

[Volver arriba](#)

Noticias sobre Biodiversidad

06/07/2012

[El Ministerio entrega a la Xunta una pasarela peatonal en el Lugar de Interés Comunitario \(LIC\) "Sistema Fluvial Ulla-Deza" \(Pontevedra\)](#)

03/07/2012

[Casi 1.250 organizaciones españolas se suman al Sistema Comunitario de Gestión y Auditoría Medioambientales \(EMAS\)](#)

Noticias sobre Biodiversidad

[Ver todas las noticias](#)

Destacados

Nuevo!

Incendios forestales del 1 de enero al 30 de junio de 2012

Video presentación IEPNB

Es necesario tener activado Javascript para visualizar los videos Video presentación IEPNB